



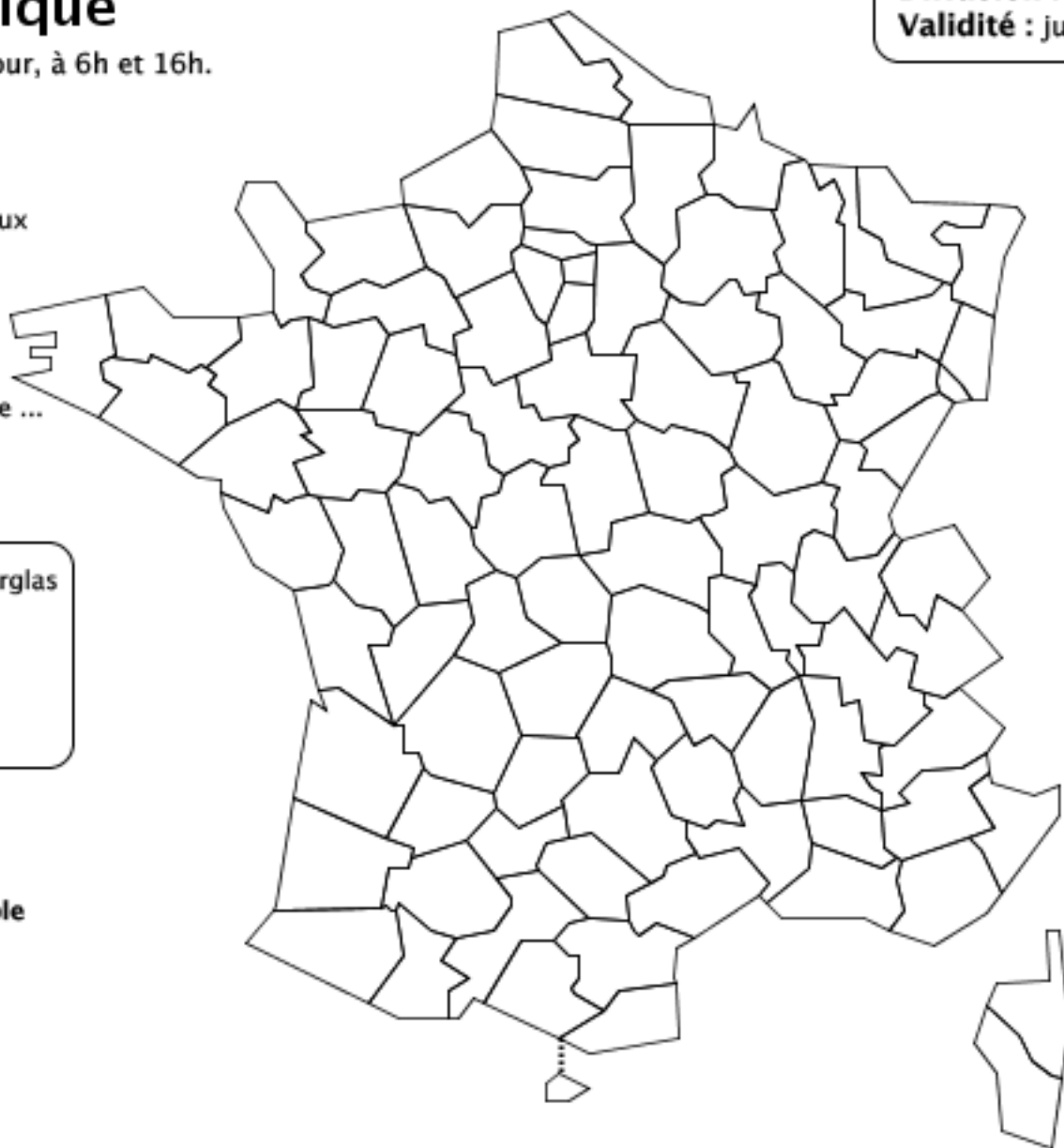


Vigilance météorologique

La carte est actualisée au moins 2 fois par jour, à 6h et 16h.

Diffusion : le vendredi 10 septembre 2010 à 16h00
Validité : jusqu'au samedi 11 septembre 2010 à 16h00

-  **Une vigilance absolue s'impose** des phénomènes météorologiques dangereux d'intensité exceptionnelle sont prévus ...
-  **Soyez très vigilant**, des phénomènes météorologiques dangereux sont prévus ...
-  **Soyez attentif** si vous pratiquez des activités sensibles au risque météorologique ...
-  **Pas de vigilance particulière.**



Cliquez sur la carte pour lire les **bulletins régionaux**



Vent violent



Neige-Verglas



Pluie-Inondation



Orages



La **vigilance pluie-inondation** est élaborée avec le réseau de prévision des crues du **Ministère du Développement durable**



METEO FRANCE

Toujours un temps d'avance